Regionales Entwicklungskonzept der Lokalen Aktionsgruppe

Kurzfassung

Begegnungsland Lech-Wertach e.V.

Regionales Entwicklungskonzept der Lokalen Aktionsgruppe Begegnungsland Lech-Wertach e.V.

Kurzfassung

für das Auswahlverfahren nach Leader in ELER (2007-2013)

erstellt durch	**Lokale Aktionsgruppe Begegnungsland Lech-Wertach e.V.**
Leader-Beratung	**Leader-Manager Schwaben Nord** Erich Herreiner
fachliche Unterstützung	auweck GmbH Kommunal- und Regionalentwicklung
Fotos	von den Gemeinden und beteiligten Akteuren

Mai 2008

Das Begegnungsland Lech-Wertach ist mir wichtig weil…

…die regionale Entwicklung unserer Ressourcen für die Nachhaltigkeit unserer Zukunft gefördert werden muss

Hans-Jörg Pilz

…wir nur durch unser Handeln heute die Weichen für eine zukunftsfähige Entwicklung unseres Lebensraumes stellen können

Birgitt Kopp

…es Spass macht an einem Strang zu ziehen

Klaus Beer

…nur durch Vernetzung von Ideen und Aktivitäten ein Mehrwert für alle entsteht

Dieter Ladda

…wir in unserer Kulturgeschichte ein wichtiges Puzzleteil innerhalb der europäischen Geschichte sind

Isabella Engelien-Schmidt und Monika Bistrizki

0 Entwicklungen seit Einreichung des Regionalen Entwicklungskonzeptes im September 2007

- Seit Einreichung des Regionalen Entwicklungskonzeptes der LAG Begegnungsland Lechfeld im September 2007 wurden **unabhängig von Förderprogrammen Projekte und Aktivitäten** in der LAG **durch engagierte Bürger, Vereine, beteiligte Unternehmen und Gemeinden in Angriff genommen**.
- **Gemeinsame Weiterentwicklung des Regionalen Entwicklungskonzeptes durch die Bürger der bisherigen und der neu beigetretenen Gemeinden.**
- **Erweiterung der Lokalen Aktionsgruppe (LAG)** um die Kommunen Bobingen (östlicher Teil außerhalb der Stauden), Wehringen und Scheuring. Die Gemeinden und ihre Bürger sind erfolgreich in die Entwicklung des Regionalen Entwicklungskonzeptes (REK) eingebunden worden.
- Das Begegnungsland Lech-Wertach stellt den **Bottom-up-Gedanken** in den Mittelpunkt der Regionalen Entwicklung. Die **Gebietsabgrenzung des Begegnungslandes Lech-Wertach beruht** im Gegensatz zu politischen Gebietskulissen folgenden LAG-Zuschnitten **auf dem Eigenverständnis der Menschen und Bürger des Begegnungslandes Lech-Wertach.** Das LAG überschreitet und verbindet Gemeinde-, Landkreis- und Regierungsbezirksgrenzen.
- **Umbenennung in Begegnungsland Lech-Wertach** – trägt der neuen Gebietskulisse Rechnung, in welcher der Lech und die Wertach mit ihren angrenzenden Gebieten die westlichen und östlichen Gebietsgrenzen markieren.
- **Änderung der Satzung und der LAG-Struktur**: Durch Änderungen der Satzung wurde die **Bürgerbeteiligung weiter gestärkt** und die **Struktur und Abläufe innerhalb der LAG vereinfacht**. Das Entscheidungsgremium wird von den Mitgliedern der LAG gewählt und wurde in der Zusammensetzung der erweiterten Gebietskulisse und dem weiterentwickelten REK angepasst.
- **Erweiterung** der bestehenden **Informations-, Beteiligungs- und Mitwirkungsmöglichkeiten.** Durch die **Einrichtung der Homepage des Begegnungslandes Lech-Wertach**, ein **virtuelles Begegnungsforum**, **Begegnungsstellen in allen teilnehmenden Gemeinden** und ein **regelmäßiges Bürgerforum Lech-Wertach** wird eine weiterhin **aktive und engagierte Mitwirkung der Bürger des Begegnungslandes Lech-Wertach** unterstützt.
- **Überarbeitung der Projektauswahlkriterien: Einführung einer Checkliste** und eines **Punktesystems als Bewertungsgrundlage**.

1 Die Lokale Aktionsgruppe (LAG) Begegnungsland Lech-Wertach

Das Gebiet und die Ausgangslage

	Begegnungsland Lechfeld	Begegnungsland Lech-Wertach	Veränderungen in %
Gemeinden	7	10	+ 43%
Einwohner	44.254	63.276	+ 43%
Fläche in km²	85,53	149,64	+ 75%
Projekte	39	57	+ 46%
Kooperationsprojekte	10	15	+ 50%

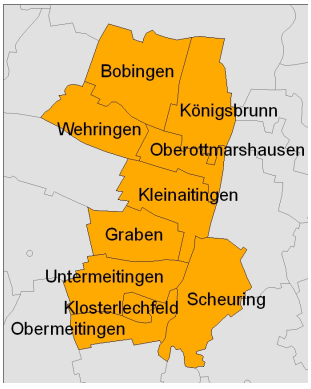

- Das Gebiet der Lokalen Aktionsgruppe (LAG) Begegnungsland Lech-Wertach liegt zwischen den Städten Augsburg und Landsberg am Lech. Die östliche Grenze bildet der Lech mit seinen anschließenden Flächen, im Westen bildet die Wertach bzw. die anschließende Staudenplatte die Gebietsgrenze.
- Das Begegnungsland Lech-Wertach umfasst **10 Kommunen.** Entsprechend dem **Eigenverständnis der Menschen und Bürger des Begegnungslandes Lech-Wertach überwindet die Gebietsabgrenzung politische Grenzen und vereint Kommunen** aus den **zwei Landkreisen** Augsburg (**Regierungsbezirk Schwaben**) und Landsberg am Lech (**Regierungsbezirk Oberbayern**).
- Zum Landkreis Augsburg zugehörig sind die Gemeinden Bobingen (östlicher Bereich), Graben, Königsbrunn, Kleinaitingen, Klosterlechfeld, Oberottmarshausen, Untermeitingen und Wehringen. Im Landkreis Landsberg a. Lech liegen die Gemeinden Obermeitingen und Scheuring.
- Das Begegnungsland Lech-Wertach hat eine **Fläche von 149,64 km²** und zählt im Jahr 2006 insgesamt **63.276 Einwohner**, bei einer **Einwohnerdichte von 424 EW / km²**.

- Durch die angrenzenden **Städte Augsburg, Landsberg am Lech und die Nähe zum Ballungsraum München** ist das LAG Gebiet attraktiv als Gewerbe- und Wohnstandort und dient vor allem den Augsburger und Landsberger Bürgern als Naherholungsraum.
- Das Gebiet der LAG Begegnungsland Lech-Wertach zeigt **verschiedene Facetten des ländlichen Raumes**, von der starken agrarischen Prägung, über ländliche Räume mit verstärkter Naherholungs- und Ausgleichsfunktion bis hin zu den Verflechtungsbereichen mit den Städten mit enger Verflechtung von Landwirtschaft, Wohnen und Gewerbe.
- Es besteht die **Gefahr, dass dieser ländliche Raum seine eigene Identität im Sog der Städte Augsburg und Landsberg am Lech verliert**.
- Die Region hat eine lange, alle Epochen der Zeitgeschichte repräsentierende Geschichte, in der das Begegnungsland Lech-Wertach als Ort der Begegnung und des Aufeinandertreffens fungiert hat.
- Das Vorhandensein von Zeugnissen von der frühen Bronzezeit (Steinkistengrab) über die römische Geschichte (Via Claudia Augusta), die Industriegeschichte (Garn- und Wollbleicherei Max Fischer 1872) bis zur Militärgeschichte (Schießübungsplatz des Königlich Bayerischen Heers seit 1860) ist ein **einmaliges Charakteristikum** des Begegnungslandes Lech-Wertach, das gemeinsam gepflegt und entwickelt werden soll.
- Durch die Funktion als Naherholungsraum für die angrenzenden Ballungsräume, die vor allem entlang des Lechs liegenden Schutzgebiete, die bestehende landwirtschaftliche Nutzung, der Attraktivität als Wohn- und Gewerbestandort und den im gesamten Gebiet des Begegnungslandes Lech-Wertach stattfindenden Kiesabbau bestehen deutliche **Nutzungs- und Interessenkonflikte**. Hier wurden gemeinsame Lösungen erarbeitet, die zu einer nachhaltigen Regionalenentwicklung des Begegnungslandes führen.
- Das Begegnungsland Lech-Wertach nimmt seine **Funktion als Begegnungsort** ernst: **15 Zusammenarbeitsprojekte** mit umliegenden LAGen tragen dazu bei, Lücken zu schließen und Begegnungen zu ermöglichen.

Die Organisationsstruktur der Lokalen Aktionsgruppe Begegnungsland Lech-Wertach

- Im April 2007 wurde der Verein Begegnungsland Lech-Wertach e.V. gegründet, inzwischen sind 3 Gemeinden dem Verein beigetreten. Entsprechend der neuen Gebietskulisse (Einwohnerzahl +43%, Flächenzunahme um 75%) hat sich der Verein in **Begegnungsland Lech-Wertach** umbenannt.
- Die Bürgerinnen und Bürger des Begegnungslandes Lech-Wertach haben gemeinsam das Regionale Entwicklungskonzept für ihre Region erarbeitet. Der Verein Begegnungsland Lech-Wertach e.V. fungiert als Träger der regionalen Entwicklung. Durch einen Beitrag von 1€/Einwohner im Jahr durch die Mitgliedsgemeinden ist die Finanzierung des Vereins Begegnungsland Lech-Wertach gesichert (siehe Beitragsordnung in Anlage 4). Das bürgerschaftliche Engagement und die wirtschaftliche Leistungsfähigkeit der Projektträger zur Umsetzung des Regionalen Entwicklungskonzepts ist im Raum vorhanden.
- Die **Mitgliedschaft im Verein Begegnungsland Lech-Wertach steht allen Interessierten offen**, wobei diese im LAG-Gebiet ansässig oder dafür zuständig sein müssen.

- **Breite Basis der LAG** sind die **Bürgerinnen und Bürger des Begegnungslandes Lech-Wertach**. Sie machen als Mitglieder des Vereins, des Entscheidungsgremiums, des Vorstandes und der Arbeits- und Projektgruppen die LAG Begegnungsland Lech-Wertach aus.
- Während der Erarbeitung des REK haben sich **fünf, den Handlungsfeldern entsprechende Arbeitsgruppen** gebildet. Sie bestehen weiter, entwickeln das REK und Projektideen fort.
- Je nach aktueller Anforderung bilden sich **Projektgruppen**, die projektbezogen arbeiten.
- In regelmäßigen **Bügerforen Lech-Wertach** treffen sich die Arbeits- und Projektgruppen, um gemäß dem integrierten Ansatz des REKs Erfahrungen auszutauschen und handlungsfeldübergreifende Projekte abzustimmen.
- Neben den Arbeits- und Projektgruppen, können private Träger, Bürger, Handwerker, Vereine, Unternehmen, die Gemeinden des Begegnungslandes Lech-Wertach, usw. Projektideen entwickeln und an die LAG Begegnungsland Lech-Wertach wenden.

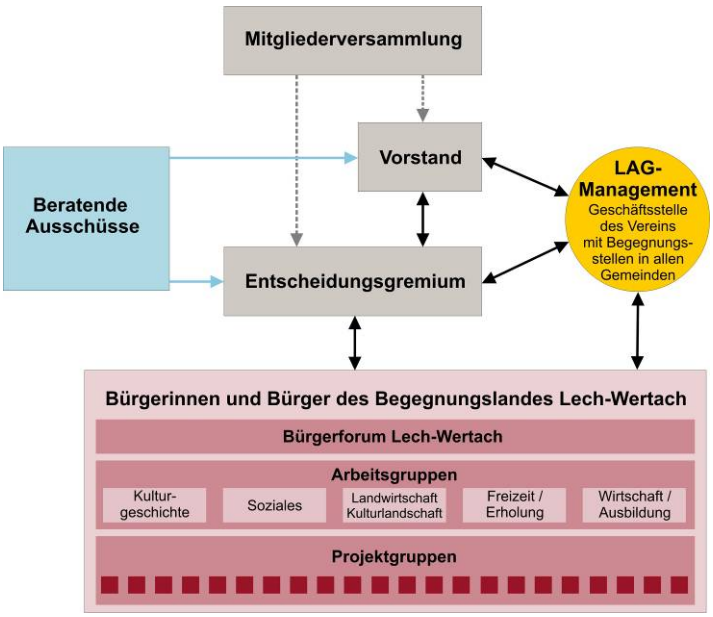

- Es steht allen die Möglichkeit offen, sich an der Erarbeitung und Umsetzung des Regionalen Entwicklungskonzeptes zu beteiligen.
- Die **Mitgliederversammlung** beschließt über die Grundsätze der Vereinsarbeit, wählt das Entscheidungsgremium und den Vorstand des Vereins.
- Die Entscheidungen, welche Projekte umgesetzt werden sollen, fällt das **Entscheidungsgremium.** Es besteht aus 14 Personen, wovon **mindestens 51% Wirtschafts- und Sozialpartner** sind, satzungsgemäß jedoch ein **höherer Anteil angestrebt** wird. Es repräsentiert eine ausgewogene, alle Bereiche und sozialen Gruppen vertretende Zusammensetzung. Es sind sowohl Bürger der alten, als auch der neuen Mitgliedsgemeinden vertreten.
- Der **Vorstand wird von der Mitgliederversammlung gewählt** und ist Mitglied des Entscheidungsgremiums. Er unterstützt **Projektvorschläge** und Anträge, bringt diese zur Entscheidungsreife und **legt sie dem Entscheidungsgremium vor**. Dabei **arbeitet er eng mit den Arbeits- und Projektgruppen** zusammen.
- Bei Bedarf können zur Unterstützung des Vorstandes und des Entscheidungsgremiums **beratende Ausschüsse** eingereichtet werden, um fachliche Unterstützung und Beratung zu leisten.
- Eine zentrale Rolle nimmt das **LAG Management** ein. Es ist **Schnittstelle** zwischen den Arbeits- und Projektgruppen, privaten Trägern, den Mitgliedsgemeinden, dem Vorstand, dem Entscheidungsgremium, den beratenden Ausschüssen, einzubeziehenden Verwaltungen und Fachbehörden und allen weiteren beteiligten Personen und Institutionen.
- Im Zuge der Erarbeitung des REK haben sich die Bürgerinnen und Bürger intensiv beteiligt. Um das **hohe Engagement der Bürger** zu unterstützen und weiterhin neue Bürger zu interessieren, wurden eine **Reihe verschiedener Informations- und Mitwirkungsmöglichkeiten** aufgebaut: **Presse**, **Mitteilungsblatt an alle Haushalte** im LAG-Gebiet, **Homepage** www.begegnungsland.de, **Begegnungsstellen in allen Mitgliedsgemeinden**, **Geschäftsstelle des Vereins**, **verschiedene Veranstaltungen**, **5 Arbeitsgruppen**, **mehreren Projektgruppen, virtuelles Begegnungsforum**.

2 Das Leitbild und die Entwicklungsstrategie des Begegnungslandes Lech-Wertach

Das vorhandene Leitbild und die Entwicklungsstrategie aus der ersten Bewerbung wurden von den Bürgern der alten und neuen Gemeinden gemeinsam diskutiert und weiterentwickelt.

- Das **Zentrale Ziel** ist von den Bürgern erarbeitet worden und soll durch die Regionale Entwicklungsstrategie des Begegnungslandes Lech-Wertach erreicht werden
- Für die Regionale Entwicklungsstrategie wurde von den Bürgern und Akteuren aus der Region der **Leitsatz des Begegnungslandes Lech-Wertach** erarbeitet. Der **Leitsatz** steht als **leitendes Motto** des Begegnungslandes Lech-Wertach über dem **Regionalen Entwicklungskonzept.**
- In ihm sind die wesentlichen Aspekte der Regionalen Entwicklungsstrategie zusammengefasst und gebündelt. Im Leitsatz finden sich die **beiden Oberziele** des Begegnungslandes Lech-Wertach wieder:

Das **Zusammentreffen** und Das **Zusammenwirken**

- Das **Zusammentreffen** steht dabei für das **LAG-Gebiet als Begegnungsraum**, in geographisch-räumlichem Sinne. Die Funktion des Lech-Wertach-Gebietes als Begegnungsraum hat eine lange Geschichte, welche das Begegnungsland Lech-Wertach durch das **Knüpfen von Verbindungen** und dem **Vernetzen innerhalb und mit Partnern außerhalb des Begegnungslandes Lech-Wertach** wieder aufnimmt.
- Das **Zusammenwirken** beschreibt dagegen mehr die Funktion des **Begegnungslandes Lech-Wertach als Raum der sozialen Begegnungen**. Das Begegnungsland Lech-Wertach fungiert hier als **Raum, in dem jüngere und ältere Menschen gerne leben und sich gegenseitig unterstützen**. Als Raum, in dem die Menschen, Vereine, Verbände, Gemeindeverwaltungen **zusammenarbeiten und sich abstimmen**. Als Raum für Erholung und Vergnügen. **Begegnungen** finden hier sowohl **zwischen den Bewohnern und Akteuren des Begegnungslandes Lech-Wertach** statt, **als auch mit Partnern und Besuchern von außerhalb**.

Abgeleitet aus dem **Leitbild** und der **Stärken-Schwächen-Analyse** wurden von den Bürgern der Lokalen Aktionsgruppe **5 Strategische Handlungsfelder** erarbeitet, in welchen die Regionale Entwicklungsstrategie des Begegnungslandes Lech-Wertach umgesetzt wird.

- Die strategischen Handlungsfelder werden nicht isoliert betrachtet: das **Zusammenwirken und Zusammentreffen** steht hier auch für den **integrierten, sektorübergreifenden Ansatz der Entwicklungsstrategie** des Begegnungslandes Lech-Wertach.
- **Zur weiteren Konkretisierung des Zentralen Ziels und der zwei Oberziele** wurden **25 Entwicklungsziele** formuliert. Diese haben Bezug und Gültigkeit für die gesamte Regionale Entwicklungsstrategie und sind nach ihrem Schwerpunkt einem der Handlungsfelder zugeordnet.

- In den Handlungsfeldern bezeichnen **Maßnahmen** die Bereiche, in welchen die LAG Begegnungsland Lech-Wertach zukünftig aktiv sein möchte.
- Das **Leitbild**, die **Oberziele**, die **25 Entwicklungsziele**, die **5 strategischen Handlungsfelder** und die **Maßnahmen** bilden den **festen Rahmen der Entwicklungsstrategie**. Innerhalb der Maßnahmen wird über **konkrete Projekte** die Regionale Entwicklungsstrategie umgesetzt. Die **Ebene der Projekte ist der flexible Teil der Regionalen Entwicklungsstrategie**.
- Von den Bürgern des Begegnungslandes Lech-Wertach wurden **20 Maßnahmen und 57 Projekte** entwickelt.

Im Folgenden sind **die 5 Handlungsfelder mit den zugeordneten Entwicklungszielen, Maßnahmen und diesen zugeordneten Projekten** dargestellt. Entwicklungsziele als auch Projekte haben an sich Gültigkeit für mehrere Handlungsfelder bzw. tragen Projekte zur Erreichung mehrerer Entwicklungsziele aus verschiedenen Handlungsfeldern bei.

Handlungsfeld: Begegnung in der Kulturgeschichte

Entwicklungsziele

- **Die Sehenswürdigkeiten und Besonderheiten des Begegnungslandes Lech-Wertach vernetzen und inwertsetzen**
- **Das kulturhistorische Potenzial des Begegnungslandes Lech-Wertach inwertsetzen**
- **Die Geschichte des Begegnungslandes Lech-Wertachs erlebbar und erfahrbar machen**
- **Die Identifikation der Bevölkerung mit der Region erhöhen**
- **Kunst und Künstler im Begegnungsland Lech-Wertach fördern**

Maßnahmen	Projekte
Begegnung in allen Geschichtsepochen	**1.** Qualifizierung von Gästebegleitern (Kooperationsprojekt) **2.** Leben und Reisen im Lech-Wertach-Raum – von der Jungsteinzeit bis heute geprägt durch die Natur **3.** Netzwerk Museumslandschaft Lech-Wertach **4.** Wallfahrtsorte und Wallfahrtswege in Nordschwaben (Kooperationsprojekt) **5.** Begegnung beim Wallfahren **6.** Pilgerwege im Begegnungsland Lech-Wertach **7.** Industriegeschichte im Begegnungsland
Begegnung in der Vor- und Frühgeschichte	**8.** Frühgeschichtliche Bauwerke - Keltisches Heiligtum **9.** Aufbau und Wiederherstellung von Grabhügeln aus der Bronzezeit
Erlebbare Römische Geschichte	**10.** Nutzung des historischen Erbes entlang der römischen Kaiserstraße Via Claudia Augusta (Kooperationsprojekt)
Militärgeschichte	**11.** Militärgeschichtliche Sammlung auf dem Lechfeld **12.** Schlacht auf dem Lechfeld (Kooperationsprojekt) **13.** Didaktische Bearbeitung, abgestimmte Konzeptionierung und museale Aufbereitung der Militärgeschichte zwischen Lechfeld und Alpen (Kooperationsprojekt)
Moderne Kulturgeschichte	**14.** Kunst erfahrbar machen
5 Maßnahmen	**14 Projekte (5 Kooperationsprojekte)**

Handlungsfeld Begegnung im Sozialen

Entwicklungsziele

- **Das hohe ehrenamtliche Engagement und die lebendige Vereinsarbeit pflegen**
- **Angebote für ältere Menschen im kulturellen, im Versorgungsbereich und rund um das "Wohnen" aufbauen**
- **Ältere und junge Menschen miteinander in Kontakt bringen**
- **Betreuungsangebote für Kinder und Jugendliche optimieren**
- **Integrierter Ausbau der Freizeitangebote, besonders für Jugendliche**

Maßnahmen	Projekte
Mehrgenerationenland Lech-Wertach	**15.** Gemeinsam lebt's sich besser **16.** Interkommunale Betreuungskooperation für Kinder, Jugendliche und Senioren **17.** Kinderfreundliches Nordschwaben (Kooperationsprojekt)
Netzwerk „Bürgerschaftliches Engagement“	**18.** Wir fördern Talente **19.** Freiwilligenzentrum Begegnungsland Lech-Wertach
Soziale Begegnungen im Lech-Wertach-Raum	**20.** Gemeinsames Knüpfen am sozialen Netz (Kooperationsprojekt) **21.** Willkommen im Begegnungsland Lech-Wertach **22.** Gaudi im Begegnungsland – Spiel ohne Grenzen **23.** Begegnungsforum Lech-Wertach
3 Maßnahmen	**9 Projekte (2 Kooperationsprojekt)**

Handlungsfeld Begegnung in Landwirtschaft und Kulturlandschaft

Entwicklungsziele

- **Den Wert der Natur erlebbar und erfahrbar machen**
- **Die Natur- und Kulturlandschaft und traditionelle Bewirtschaftungsformen erhalten und pflegen**
- **Einkommensmöglichkeiten von Landwirten in der Pferdewirtschaft stärken**
- **Das Freizeitreiten attraktiv gestalten und aus sensiblen Bereichen heraushalten**
- **Regionale Produkte und regionales Gewerbe stärken**
- **Landwirtschafts- und naturverträgliche Naherholungsangebote auf- und ausbauen**

Maßnahmen	Projekte
Biotopvernetzung im Begegnungsland Lech-Wertach	**24.** Erfassung der naturschutzrelevanten Flächen im Begegnungsland Lech-Wertach und weitere großräumige Vernetzung **25.** Gemeinsames Ausgleichsflächenmanagement (Kooperationsprojekt)
Landschaftspflege und Umweltbildung im Begegnungsland Lech-Wertach	**26.** Biotoppatenschaften **27.** Mobile Umweltstation Begegnungsland Lech-Wertach **28.** Begegnungshof für alle Generationen **29.** Nachhaltige Landnutzung- Heute für unsere Zukunft wirtschaften! **30.** Sonnenäcker im Begegnungsland Lech-Wertach
Lebendige Kulturlandschaft und Regionale Produkte	**31.** Lebensmittel, Produkte und Dienstleistungen von hier - für uns **32.** UNSER LAND Schwaben - Aufbau eines Netzwerks zur Vermarktung regionaler Lebensmittel (Kooperationsprojekt) **33.** Kulinarische „Begegnungsstätten“ im Begegnungsland Lech-Wertach **34.** Entwicklung nachhaltiger Nutzungsmodelle für Ökoflächen
Pferde im Begegnungsland Lech-Wertach	**35.** Pferde im Begegnungsland Lech-Wertach – gestern, heute und morgen! **36.** Gemeinsames Wanderreiten (Kooperationsprojekt)
4 Maßnahmen	**13 Projekte (3 Kooperationsprojekt)**

Handlungsfeld Begegnung in Freizeit und Erholung

Entwicklungsziele

- **Den Naherholungsdruck aus sensiblen Bereichen nehmen und geordnete Angebote schaffen**
- **Bestehende Naherholungs- und Freizeitangebote aufeinander abstimmen und vernetzen**
- **Gemeinschaftlich Naherholungsinfrastruktur ausbauen und vernetzen**
- **Überkommunal abgestimmte Naherholungsangebote entwickeln**

Maßnahmen	Projekte
Radeln im Begegnungsland Lech-Wertach	**37.** Per Rad durch die Region **38.** Gemeinsames radtouristisches Konzept (Kooperationsprojekt) **39.** Flussradwege **40.** Innovationen für Rad- und Wanderwege – GPS gestütztes Rad- und Wanderwegeinformationssystem (Kooperationsprojekt))
Wandern im Begegnungsland Lech-Wertach	**41.** Auf Schusters Rappen **42.** Nordic Walking im Begegnungland **43.** Aktiv-Park - eine Region bewegt sich, bayerische Wander- und Walking / Nordic Walking Region (Kooperationsprojekt) **44.** Qualitätssiegel Nordic Walking (Kooperationsprojekt) **45.** Begegnung auf Inlinern
Natur- und kulturbezogene Erholung	**46.** Natur und Kultur am Lech - verbindet und überschreitet Grenzen (Kooperationsprojekt) **47.** Freizeit- und Erlebniskarte Begegnungsland Lech-Wertach **48.** Lechwasserwege –Lech erleben und naturschonend nutzen **49.** Koordination, Entwicklung und Erschließung der Naherholungsbereiche im Begegnungsland Lech-Wertach
3 Maßnahmen	**13 Projekte (5 Kooperationsprojekt)**

Handlungsfeld Begegnung in Wirtschaft und Ausbildung

Entwicklungsziele

- **Gemeinsame Positionierung als attraktive Region und Wirtschaftsraum**
- **Arbeitsplätze in der Region schaffen und erhalten**
- **Ausbildungs- und Beschäftigungsmöglichkeiten schaffen, speziell für Jugendliche**
- **Den Flächenverbrauch im Begegnungsland Lech-Wertach optimieren**
- **Die Nutzung Erneuerbarer Energien sinnvoll ausbauen**

Maßnahmen	Projekte
Gemeinsame Positionierung des Begegnungslandes Lech-Wertach	**50.** Darstellung des Wirtschaftsraumes Lech-Wertach **51.** Entwicklung einer gemeinsamen Wirtschaftsplanung **52.** Mitteilungsblatt Begegnungsland Lech-Wertach - Wir informieren uns
Nachhaltiger Wirtschaftsraum Begegnungsland Lech-Wertach	**53.** Offensive Begegnungsland Lech-Wertach - Möglichkeiten für gemeinsame Rahmen- und Entwicklungsabstimmung
Ausbildungs- und Arbeitsplatz Lech-Wertach-Raum	**54.** abakus Bildungsinitiative
Gemeinsame Infrastruktur	**55.** Sinnvoller Umgang mit dem Einsatz Erneuerbarer Energien im Begegnungsland Lech-Wertach **56.** Erfahrungsaustausch und Kooperation der gemeindlichen Einrichtungen
LAG-Management	**57.** LAG-Management des Begegnungslandes Lech-Wertach
5 Maßnahmen	**8 Projekte**
Gesamt: 20 Maßnahmen	**57 Projekte (15 Kooperationsprojekte)**

3 Zusammenarbeit mit anderen Lokalen Aktionsgruppen

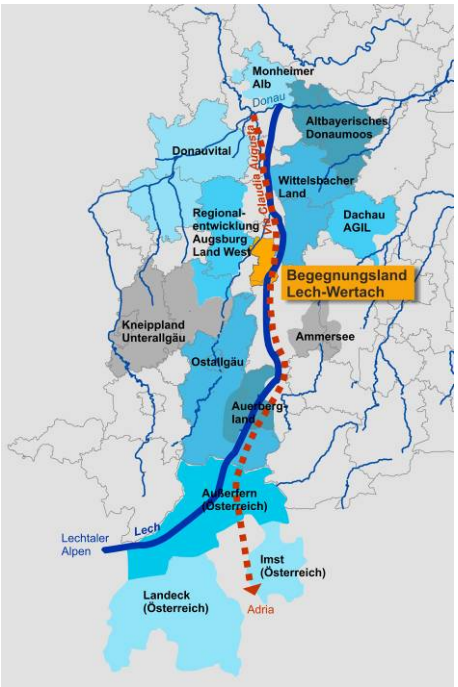

- Dem Begegnungsland Lech-Wertach kommt in seiner Funktion als Ort der Begegnung und durch seine, auch Lage bedingte, verbindende und vernetzende Funktion zwischen den umliegenden LAGen eine besondere Bedeutung zu. Das Begegnungsland Lech-Wertach verbindet, vernetzt und ermöglicht das Zusammentreffen.
- Mit den **Oberzielen Zusammentreffen** und **Zusammenwirken** hat das Begegnungsland Lech-Wertach einen deutlichen Schwerpunkt der Entwicklungsstrategie auf die Zusammenarbeit mit umliegenden LAGen gelegt: **15** der 57 erarbeiteten Projekte (=26,3 %) sind **Kooperationsprojekte** und werden gemeinsam mit benachbarten LAGen, aber auch mit 3 LAGen aus Tirol umgesetzt.
- Die Gemeinden Obermeitingen liegt darüber hinaus im Gebiet des in Erstellung befindlichen Integrierten ländlichen Entwicklungskonzeptes (**ILEK**) **„Zwischen Lech und Wertach“**. Es ist vereinbart, von Beginn an das ILEK und das REK mit ihren Zielen und Projekten aufeinander abzustimmen. Durch die teilweise Überlagerung der Gebietskulissen ergeben sich zukünftig wertvolle **Impulse und Synergien, die für beide Seiten** genutzt werden können.
- Die folgende Abbildung zeigt, mit welchen LAGen bereits konkrete Zusammenarbeitsprojekte erarbeitet wurden. Die Funktion der LAG Begegnungsland Lech-Wertach als Begegnungsort ist deutlich wahrnehmbar.

4 Übersicht der Gesamtkosten der aufgenommenen Projekte

Handlungsfeld	Zahl der Projekte	Zahl der Kooperationsprojekte	Gesamtkosten in €
Handlungsfeld Begegnung in der Kulturgeschichte	14	davon 5	6.068.000
Handlungsfeld: Begegnung im Sozialen	9	davon 2	468.000
Handlungsfeld: Begegnung in Landwirtschaft und Kulturlandschaft	13	davon 3	1.759.000
Handlungsfeld: Begegnung in Freizeit und Erholung	13	davon 5	1.680.000
Handlungsfeld: Begegnung in Wirtschaft und Ausbildung	8	davon 0	1.005.000
Gesamt	**57**	**15**	**10.980.000**